



DECIZIA ETAPEI DE ÎNCADRARE

NR. *11*...../25.01.2022

Ca urmare a solicitării de emiteră a acordului de mediu adresate de **S.C. E-DISTRIBUȚIE DOBROGEA S.A.**, cu sediul în județul Constanța, municipiul Constanța, str. Nicolae Iorga, nr. 89, înregistrată la APM Tulcea cu nr. 15935/23.11.2021, a depunerii memoriului de prezentare înregistrat la APM Tulcea cu nr. 16736/10.12.2021 și în baza:

-**Legii nr. 292/2018** privind evaluarea impactului anumitor proiecte publice și private asupra mediului,

- **Ordonanței de Urgență a Guvernului nr. 57/2007** privind regimul ariilor naturale protejate, conservarea habitatelor naturale, a florei și faunei sălbatice, aprobată cu modificările și completările prin Legea nr.49/2011, cu modificările și completările ulterioare, Autoritatea competentă pentru protecția mediului Tulcea decide, ca urmare a consultărilor desfășurate în cadrul sesiunii Comisiei de Analiză Tehnică din data de 05.01.2022 că proiectul „**Realizare buclă MT=2.7 km, între LEA MT 99.06, localitatea Greci derivate PTA 369 radial și LEA MT 99.04, derivație Tutun capăt de rețea stp.nr.55**”, propus a se realiza în orașul Măcin, extravilan, T19, linia parcelară 10, De 392, De 456, jud. Tulcea, nu se supune evaluării impactului asupra mediului.

Justificarea prezentei decizii:

I. Motivele pe baza cărora s-a stabilit neefectuarea evaluării impactului asupra mediului sunt următoarele:

a) proiectul se încadrează în prevederile Legii nr. 292/2018 privind evaluarea impactului anumitor proiecte publice și private asupra mediului, anexa nr. 2, la punctul 3, lit.b) instalații industriale pentru transportul gazelor, aburului și apei calde; transportul energiei electrice prin cabluri aeriene, altele decât cele prevăzute în anexa nr. 1;

b) lucrările propuse în cadrul proiectului, prin analiza criteriilor din Anexa 3 a Legii nr. 292/2018 privind evaluarea impactului anumitor proiecte publice și private asupra mediului, nu sunt de natură a genera un impact semnificativ asupra mediului.

c) proiectul propus intră sub incidența art.28 din Ordonanța de Urgență a Guvernului nr.57/2007 privind regimul ariilor naturale protejate, conservarea habitatelor naturale, a florei și faunei sălbatice, cu modificările și completările ulterioare, având în vedere că amplasamentul se suprapune cu ROSPA0073 Măcin Niculițel și parțial cu ROSCI0123 Munții Măcinului.

d) proiectul propus nu intră sub incidența prevederilor art. 48 și 54 din Legea apelor nr. 107/1996, cu modificările și completările ulterioare.





1. Caracteristicile proiectului

a). Dimensiunea și concepția întregului proiect:

Prin proiect se propune realizarea buclării liniilor L9904 - L9906, prin amplasarea unui stâlp nou nr. 1 proiectat, de tip 12/G/31, pe domeniul public al primăriei Măcin, pe drumul de exploatare rutat între terenuri agricole private, sub linia electrică existentă. Din stâlpul nou proiectat se va realiza preluarea conductorului din linia existentă și se va continua, în soluție subterană către linia 20kv 99.06. Cablul va fi îngropat, pe o lungime de 1.15km, în profil de tip B, de-a lungul drumului de exploatare până la limita UAT Măcin, unde vor fi plantați stâlpul nr. 2 și stâlpul nr. 3, de tip 12/F/27 și 12/G/31. Aceștia vor avea o distanță de 10 m între ei și vor fi echipați pentru a prelua cablul subteran astfel încât să fie realizată trecerea din soluție subterană în soluție aeriană. Între acești doi stâlpi proiectați se va amplasa conductor neizolat 70/12 mmp. Stâlpul nr. 3 proiectat va fi echipat cu separator IMS Dy 806/2.

Soluția constructivă :

Realizarea buclării se va face pe tronsonul LEA 20 kV 99.04 și LEA 20kV 99.06. În deschiderea stâlpilor existenți cu nr.47 și nr.48, la limita de drum de exploatare De 392, De 456, se va planta **stâlpul nr.1 nou proiectat de beton tip 12/G/31**(cnf. DS3000/33 matr.230274) echipat cu:

- Consola de întindere P4
- Lanțuri simple de susținere
- Consola capate terminale unipolare de exterior de MT(DJ 4476 matr.273064) și descărcătoare MT cu oxizi metalici cu dispozitiv de deconectare 24kV (DY 557 RO matr.170013)
- Separator vertical (DY 595 mat.enel 147214)
- Priza de pământ cu 2 contururi tip 2B4 cu 4 electrozi verticali zincăți(electrozii verticali vor fii cf. DR 1014 RO) și platbandă de OLZn de 40x4 mm.

Din ansamblul de descărcători și capate terminale se va coborî pe stâlpul nou proiectat cu cablu izolat ARG7H1RX 3X1X185 mmp protejat în canal din fibră și se va poza în profil de tip B (adâncimea de pozare 1,00 -1,40 m) pe o distanță de cca. 1.15 km, către stâlpul nou proiectat nr.2.

Stâlpul proiectat nr.2 va fi un stâlp de beton de tip 12/F/27 (cnf. DS 3000/33 matr. 230265) unde se va face revenirea în soluție aeriană. Acesta va fi echipat cu:

- Consolă întindere P3 (DS 3060 matr. 244047)
- Lanțuri simple (DM 3020 matr.250005)

Segmentul LEA între stâlpul proiectat nr.2 și stâlpul proiectat nr.3 va fi de 10m și se va face cu conductor de tip OL-AL 3x70/12

Stâlpul proiectat nr.3 va fi un stâlp de tip 12/G/31(cnf. DS3000/33 matr.230274) ce va fi echipat cu :

- Consolă de întindere P4 (DS 3060 matr. 244048)
- Lanțuri simple (DM 3020 matr.250005)





- IMS telecomandat, tip DY 806/2 montat conform “Ghid de montare și activare **Înterruptor de Manevră Separator(IMS) pe stâlp**”
- Priza de pământ cu 2 contururi tip 2B4 cu 4 electrozi verticali zincăți (electrozii verticali vor fi cf. DR 1014 RO) și platbandă de OLZn de 40x4 mm.

Pe tronsonul liniei L 20kV 99.04 de la stâlpii existenți cu nr.48 și 55, se propune eliberarea amplasamentului, întrucât stâlpii și echipamentele aferente se află într-o stare de degradare avansată. Totodată pe segmentul sâlpilor nr.47 existent și 27 existent, se va interveni asupra izolatoarelor și armăturilor existente cu înlocuirea acestora.

Prizele de pământ proiectate vor respecta valoarea de maxim 4 Ω .

La pozarea cablurilor proiectate se va asigura respectarea distanțelor minime prescrise în NTE 007/08/00 - „Normativ pentru construcția liniilor de energie electrică cu tensiuni peste 1000 V” privind distanțele față de obiectivele existente în zonă și a Ordinului 4/2007 A.N.R.E. - „Normă tehnică privind delimitarea zonelor de protecție și siguranță aferente capacităților energetice”

La realizarea LEA 20 kV se vor respecta prevederile ” Ghid LEA MT cu conductoare neizolate ed1-1evidențiat”.

La realizarea LES20 kV se vor respecta prevederile” Ghid pentru proiectarea și execuția LESMT-JT cu cablu subteran”.

Pentru instalarea IMS 806/2 se vor respecta prevederile „Ghid de montare și activare întreruptor de manevră –separator (IMS) pe stalpi”, Ed II din august 2008.

Lungimea totală a rețelei de distribuție va fi de 2,7 km. Suprafața de teren afectată definitiv de stâlpi va fi de 3 mp.

Soluția tehnică avizată în prezenta lucrare reduce la minim impacturile negative asupra mediului, în condiții de siguranță și eficiență în toate fazele ciclului de viață a lucrării proiectate: proiectare, execuție și exploatare, pe toată perioada de existență a instalației, respectând cerințele impuse prin SR EN ISO 45001/2015, încadrându-se în sistemul de management integrat de calitate - mediu - securitate - sănătate în muncă și prin OUG 195/2005 (aprobată de Legea 265/2006, modificată de OUG 57/2007, OUG 114/2007, OUG 164/2008).

Descrierea lucrărilor de refacere a amplasamentului în zona afectată de execuția investiției


Lucrările de săpătură afectează parțial solul și subsolul. La finalizarea lucrărilor se va face nivelarea și tasarea solului. Pământul rezultat din săpătură se va depozita la un punct de depozitare avizat, accesul utilajelor în zonă făcându-se pe drumul de acces existent.

Materialele necesare realizării lucrării se vor depozita în locuri marcate, după terminarea lucrărilor se vor elibera suprafețele ocupate.

Executantul lucrării are obligația aducerii terenului afectat de săpătură la starea inițială după terminarea lucrărilor.

La terminarea lucrărilor executantul are obligația refacerii zonelor afectate, îndepărtarea oricăror materiale și reziduuri de pe amplasament.





Utilități

- **Alimentarea cu apă** – nu este cazul .
- **Evacuarea apelor uzate** - nu este cazul
- **Alimentarea cu energie electrică** – nu este cazul
- **Managementul deșeurilor** – Ca urmare a lucrărilor ce se vor efectua (săpături) vor rezulta o serie de deșeuri cum ar fi pământ, beton, ciment, nisip. Aceste deșeuri sunt așezate pe măsura producerii lor în imediata apropiere a zonei de lucru îngrădită cu panouri de protecție. Deșeurile metalice feroase și neferoase se depozitează temporar pe platforme betonate sau în containere etichetate. Acest tip de deșeuri provine din valorificarea instalațiilor fiind apoi sortate în vederea reciclării.

Deșeurile asfaltice rezultate în urma lucrărilor vor fi predate pe baza de contract firmelor autorizate. Acestea vor ridica deșeurile de la locul producerii imediat după încheierea lucrării.

Organizarea de șantier - în scopul realizării obiectivului proiectat se va amenaja organizarea de șantier pe domeniului public al primăriei Măcin.

Organizarea de șantier se va desfășura în mai multe etape caracteristice:

- instalarea șantierului – reprezentând un volum minim de lucrări de organizare necesare începerii în condiții normale a lucrărilor de bază, instalare în termene scurte;
- dezvoltarea și adaptarea organizării șantierului conform necesităților rezultate din programul de desfășurare a lucrărilor de bază și condițiilor speciale survenite pe parcursul execuției;
- lichidarea șantierului prin dezafectarea lucrărilor de șantier (mutare, demolare, demontare) care trebuie făcută rapid, în condiții optime de redare a terenului, amplasamentului pentru folosința inițială.

b) *cumularea cu alte proiecte existente și /sau aprobate: nu este cazul.*

c) *utilizarea resurselor naturale, în special a solului, a terenurilor, a apei și a biodiversității : nu este cazul*

d) *cantitatea și tipurile de deseuri generate/gestionate:*

În timpul execuției lucrărilor rezultă deșeuri menajere, deșeuri din construcții și deșeuri din procesul tehnologic , care vor fi valorificate/eliminate prin agenți economici autorizați.

Toate deșeurile generate în timpul lucrărilor de execuție se vor colecta și depozita temporar în spații special amenajate, pe categorii de deșeuri și se vor preda către operatori autorizați pentru valorificare/eliminare.

e) *poluarea și alte efecte negative* - emisiile vor rezulta în perioada de execuție a lucrărilor, din surse mobile (mijloacele folosite la transportul materialelor), din lucrările efective realizate pentru executarea proiectului. Nivelul de zgomot nu va depăși nivelul prevăzut de SR 10009/2017 - "Acustica. Limite admisibile ale nivelului de zgomot din mediul ambiant;

f) *riscul de accidente majore și/sau dezastre relevante pentru proiectul în cauză, inclusiv cele cauzate de schimbările climatice, conform informațiilor științifice* – minor.





g) *riscurile pentru sănătatea umană – de exemplu, din cauza contaminării apei sau a poluării atmosferice – nu este cazul.*

2) Amplasarea proiectului

a) *Utilizarea actuală și aprobată a terenurilor:* amplasamentul este situat în extravilan Oraș Măcin, T19, P10, De392, De456, jud.Tulcea, conform CU nr. 114/13782 din 03.11.2021, emis de Primăria Orașului Măcin.

b) *bogația, disponibilitatea, calitatea și capacitatea de regenerare relative ale resurselor naturale, inclusiv solul, terenurile, apa, biodiversitatea, din zonă și din subteranul acesteia – nu este cazul.*

c) *capacitatea de absorbție mediului natural, acordându-se o atenție specială următoarelor zone:*

-zone umede, zone riverane, guri ale râurilor – nu este cazul

-zone costiere și mediul marin – nu este cazul;

-zone montane și forestiere – nu este cazul;

-arii naturale protejate de interes național, comunitar, internațional – **amplasamentul se suprapune cu aria naturală protejată ROSPA0073 Măcin Niculițel și parțial cu ROSCI0123 Munții Măcinului.**

-zone clasificate sau protejate conform legislației în vigoare: situri Natura 2000 desemnate în conformitate cu legislația privind regimul ariilor naturale protejate, conservarea habitatelor naturale, a florei și faunei sălbatice; zonele prevăzute de legislația privind aprobarea Planului de amenajare a teritoriului național - Secțiunea a III-a – nu este cazul

- zone protejate, zonele de protecție instituite conform prevederilor legislației din domeniul apelor, precum și a celei privind caracterul și mărimea zonelor de protecție sanitară și hidrogeologică

-zonele în care au existat deja cazuri de nerespectare a standardelor de calitate a mediului prevăzute de legislația națională și la nivelul Uniunii Europene și relevante pentru proiect sau în care se consideră că există astfel de cazuri – nu este cazul;

- zonele cu o densitate mare a populației – nu este cazul;

-peisaje și situri importante din punct de vedere istoric, cultural sau arheologic – este necesar aviz conform punctului de vedere nr. 6655/28.12.2021 emis de Direcția Județeană pentru Cultură Tulcea.

3) Tipurile și caracteristicile impactului potențial

- importanța și extinderea spațială a impactului - de exemplu, zona geografică și dimensiunea populației care poate fi afectată – impact minor.


- natura impactului – implementarea proiectului va avea un impact pozitiv, permanent, pe termen mediu și lung asupra peisajului, mediului vizual, social, cultural.

Impactul asupra faunei, florei, calității aerului, climei, bunurilor materiale va fi temporar, nesemnificativ.

- natura transfrontalieră a impactului: nu este cazul.

- intensitatea și complexitatea impactului: impactul determinat de lucrările nu sunt de natură să determine efecte negative permanente pe termen mediu și lung. Se estimează că lucrările vor avea un impact nesemnificativ asupra factorilor de mediu.





- probabilitatea impactului: pe durata de implementare și exploatare a proiectului va fi redusă.
- debutul, durata, frecvența și reversabilitatea preconizate ale impactului – impactul nesemnificativ identificat se va manifesta doar pe perioada lucrărilor de investiție. După finalizarea lucrărilor se estimează un impact neutru.
- cumularea impactului cu impactul altor proiecte existente și/sau aprobate – nu este cazul.
- posibilitatea de reducere efectivă a impactului: se va utiliza material absorbant în cazul unor scurgeri accidentale de combustibil de la utilajele cu care se lucrează.

II. Motivele pe baza cărora s-a stabilit neefectuarea evaluării adecvate

- amplasamentul propus se suprapune cu aria naturală protejată ROSPA0073 Măcin Niculițel și parțial în ROSCI0123 Munții Măcinului;
- proiectul nu include acțiuni care să ducă la modificări fizice cu un impact semnificativ negativ asupra ariilor naturale protejate de interes comunitar;
- activitățile propuse în cadrul proiectului nu presupun modificări în structura și funcțiile habitatelor de interes comunitar care să genereze pierderi din suprafața acestuia, întrucât acestea nu au fost identificate în zona lucrărilor propuse;
- prin implementarea proiectului nu vor fi afectate specii sau habitate naturale de interes comunitar, nu se va reduce suprafața habitatelor/numărul speciilor de interes comunitar, nu se vor fragmenta habitate naturale de interes comunitar, impactul negativ generat de realizarea lucrărilor fiind nesemnificativ;
- emisiile și zgomotul produse în timpul realizării proiectului pot avea un impact negativ asupra biodiversității de pe amplasament și din vecinătate, care se va manifesta doar temporar, pe perioada de realizare a lucrărilor.
- obiectivele specifice de conservare ale ariilor naturale protejate, respectiv, asigurarea stării favorabile de conservare pentru habitatele și speciile de interes conservativ prin menținerea sau îmbunătățirea integrității habitatelor, și menținerea sau îmbunătățirea stării de conservare a speciilor prevăzute la art.4 din Directiva 2009/147/CE și a speciilor enumerate în Anexa III la Directiva 92/43/CE, au fost analizate în cadrul procedurii de reglementare, iar prin măsurile stabilite proiectul nu va avea un impact negativ semnificativ asupra acestora.

Titularul a obținut Avizul emis de Administrația Parcului Național Munții Măcinului cu nr. 53/20.12.2021, cu următoarele condiții:

- respectarea măsurilor de protecție a calității apelor, aerului, solului și subsolului, ecosistemelor terestre și acvatice, speciilor de floră și faună, așezărilor umane precum și a măsurilor de protecție împotriva zgomotului și vibrațiilor și a măsurilor de prevenire și gestionare a deșeurilor asumate de investitor prin Memoriu tehnic înaintat spre analiză.
- La amplasarea stâlpilor necesari pentru trecerea din soluție subterană la soluție aeriană se va aduce structura solului la starea inițială prin utilizarea și tasarea solului dizlocat la lucrările de montare a stâlpilor.

III. Motivele pe baza cărora s-a stabilit neefectuarea evaluării impactului asupra corpurilor de apă – conform punctului de vedere emis de Sistemul de Gospodărire a Apelor



AGENTIA PENTRU PROTECTIA MEDIULUI TULCEA

Adresa: Tulcea, Str. 14 Noiembrie nr. 5, e-mail: office.tulcea@apmtl.anpm.ro

Tel: 0240510620, 0240510622, 0240510623, Fax: 0240510621

Operator de date cu caracter personal, conform Regulamentului (UE) 2016/679



Ministerul Mediului, Apelor și Pădurilor
Agenția Națională pentru Protecția Mediului
Agenția pentru Protecția Mediului Tulcea



Tulcea nr. 8462/PC/22.12.2021, nu necesită studiu de evaluare a impactului asupra corpurilor de apă și nu este necesar aviz de gospodărire a apelor.

Condițiile de realizare a proiectului pentru evitarea sau prevenirea eventualelor efecte negative semnificative asupra mediului:

- a) se vor respecta datele și specificațiile din documentația tehnică precum și legislația de mediu în vigoare; se vor respecta măsurile prevăzute prin proiect în vederea diminuării impactului asupra factorilor de mediu.
- b) proiectul se va realiza conform documentațiilor prezentate, cu respectarea prevederilor legislației de protecția mediului, în vigoare.
- c) lucrările se vor executa strict în perimetrul destinat prin proiect și nu se vor deteriora zonele învecinate perimetrului de desfășurare a lucrărilor.
- d) este interzisă părăsirea incintei organizării de șantier cu mijloacele de transport cu roțile/caroseria autovehiculelor încărcate cu noroi, în vederea evitării antrenării acestuia pe drumurile publice.
- e) se interzice eliminarea oricărui tipuri de deșeuri care ar putea afecta calitatea solului;
- f) deșeurile menajere și cele rezultate în timpul executării lucrărilor, vor fi colectate selectiv și preluate de o societate autorizată pentru valorificare/eliminare.
- g) titularii pe numele cărora au fost emise autorizații de construire și/sau desființare potrivit prevederilor Legii nr. 50/1991 privind autorizarea executării lucrărilor de construcții, republicată, cu modificările și completările ulterioare, au obligația să gestioneze deșeurile din construcții și desființări, astfel încât să atingă un nivel de pregătire pentru reutilizare, reciclare și alte operațiuni de valorificare materială, inclusiv operațiuni de rambleiere care utilizează deșeuri pentru a înlocui alte materiale, de minimum 70% din masa deșeurilor nepericuloase provenite din activități de construcție și desființări, cu excepția materialelor geologice naturale definite la categoria 17 05 04 din anexa la Decizia Comisiei din 18 decembrie 2014 de modificare a Deciziei 2000/532/CE de stabilire a unei liste de deșeuri în temeiul Directivei 2008/98/CE a Parlamentului European și a Consiliului.
- h) titularii pe numele cărora au fost emise autorizații de construire și/sau desființări trebuie să raporteze anual APM, până la 30 aprilie a anului următor celui pentru care se raportează, conformarea cu art. 17 alin. (7) din OUG 92/2021.
- i) managementul deșeurilor generate în urma execuției lucrărilor prevăzute în proiect se va realiza în conformitate cu legislația specifică de mediu și va fi în responsabilitatea titularului proiectului, astfel:
 - deșeurile municipale amestecate generate în perioada lucrărilor de construcții vor fi colectate, stocate temporar în pubele și valorificate prin agenți economici autorizați;
 - deșeurile reciclabile rezultate în perioada lucrărilor de construcții (metalice, hârtie și carton, plastic, etc.) vor fi colectate, stocate temporar pe tipuri, în recipiente speciale, în vederea valorificării prin societăți autorizate;
 - deșeurile de construcții rezultate în perioada lucrărilor de construcții vor fi colectate și stocate temporar în vederea valorificării prin societăți autorizate.
- j) se interzice evacuarea deșeurilor în alte locuri, decât în spațiile special amenajate.




AGENȚIA PENTRU PROTECȚIA MEDIULUI TULCEA

Adresa: Tulcea, Str. 14 Noiembrie nr. 5, e-mail : office.tulcea@apmtl.anpm.ro
Tel : 0240510620, 0240510622, 0240510623, Fax : 0240510621

Operator de date cu caracter personal, conform Regulamentului (UE) 2016/679



Ministerul Mediului, Apelor și Pădurilor
Agenția Națională pentru Protecția Mediului
Agenția pentru Protecția Mediului Tulcea



- k) organizarea de șantier pentru lucrările prevăzute prin proiect va fi amplasată în incinta amplasamentului și se va avea în vedere următoarele:
- organizarea de șantier va ocupa suprafețe cât mai reduse;
 - organizarea de șantier se va realiza astfel încât impactul generat de aceasta asupra factorilor de mediu locali, pe timpul derulării lucrărilor prevăzute prin proiect, să fie cât mai redus;
 - se interzice spălarea utilajelor/vehiculelor în zona de lucru aferentă sau în zona organizării de șantier;
 - materialele necesare executării lucrărilor propuse se vor depozita în locuri bine stabilite, amenajate corespunzător;
 - se vor lua măsuri pentru minimizarea emisiilor de pulberi în suspensie și sedimentabile, astfel încât calitatea aerului să respecte STAS 12574-87 – AER DIN ZONELE PROTEJATE. Condiții de calitate;
 - pe perioada de execuție a lucrărilor, zgomotul produs de activitățile de pe amplasament nu trebuie să depășească nivelul de presiune acustică, conform SR 10009-2017 – Acustica. Limite admisibile ale nivelului de zgomot din mediul ambiant;
- l) utilajele folosite pe durata de realizare a lucrărilor, precum și mijloacele de transport, vor avea o stare tehnică corespunzătoare, astfel încât să fie exclusă orice posibilitate de poluare a mediului înconjurător cu combustibil ori material lubrifiant direct sau indirect.
- m) în cazul poluării accidentale a solului cu produse petroliere și uleiuri minerale de la vehiculele grele și echipamentele mobile se va proceda imediat la decopertarea solului contaminat, stocarea lui în saci, tratarea de către firme autorizate/ depozitarea în depozite de deșeuri autorizate;
- n) prezenta decizie nu exonerează de răspundere proiectantul și constructorul, în cazul producerii unor accidente în timpul execuției lucrărilor sau exploatării acestora;
- o) raportarea imediată la APM Tulcea și GNM – CJ Tulcea în cazul producerii unui eveniment (indiferent de factorul de mediu afectat – apă, aer, sol) care poate conduce la accidente/incidente ecologice, poluare accidentală;
- p) beneficiarul răspunde de realizarea corectă a lucrărilor propuse, respectând condițiile prezentate în memoriul de prezentare;
- q) dacă terenurile cu destinația de spații verzi vor fi afectate în mod accidental în timpul realizării proiectului, ele vor fi aduse la stadiul de funcționalitate avut anterior, cu refacerea acestora (se va realiza reabilitarea ecologică a zonelor afectate temporar și readucerea lor la starea și funcționalitatea inițială);
- r) **la finalizarea lucrărilor se va notifica APM Tulcea, în vederea întocmirii procesului verbal de constatare a realizării lucrărilor prevăzute în actul de reglementare. Procesul-verbal încheiat de APM Tulcea la verificarea respectării prevederilor prezentei decizii, se anexează și face parte integrantă din procesul-verbal de recepție la terminarea lucrărilor;**
- s) beneficiarul va respecta condițiile impuse prin certificatul de urbanism nr. 114/13782 din 03.11.2021, emis de Primăria Orașului Măcin;



AGENȚIA PENTRU PROTECȚIA MEDIULUI TULCEA

Adresa: Tulcea, Str. 14 Noiembrie nr. 5, e-mail : office.tulcea@apmtl.anpm.ro
Tel : 0240510620, 0240510622, 0240510623, Fax : 0240510621

Operator de date cu caracter personal, conform Regulamentului (UE) 2016/679



Ministerul Mediului, Apelor și Pădurilor
Agenția Națională pentru Protecția Mediului
Agenția pentru Protecția Mediului Tulcea



Pentru reducerea impactului negativ asupra habitatelor și speciilor de flora și fauna de interes comunitar din zona de implementare a proiectului și imediata vecinătate, se vor respecta următoarele condiții:

- antreprenorul va delimita zona de lucru pentru a preveni/minimiza distrugerea suprafețelor vegetale;
- lucrările se vor desfășura strict pe amplasamentul precizat în proiect, fără să afecteze siturile Natura 2000;
- la amenajarea organizării de șantier se vor lua toate măsurile necesare pentru protejarea solului, subsolului și a biodiversității din zona proiectului și din imediata vecinătate, iar amplasarea acesteia se va face în afara ariilor naturale protejate;
- se vor lua toate măsurile ce se impun ca durata lucrărilor să fie cât mai scurtă;
- șantierul, drumurile de acces și cele tehnologice, cât și toate suprafețele al căror strat vegetal a fost afectat, vor fi renaturate și redat folosinței inițiale;
- stratul de sol ce va fi decopertat se va depozita separat și va fi folosit la refacerea suprafețelor afectate de lucrări;
- în cadrul Planului de prevenire și combatere a poluărilor accidentale (obligație a executantului), se vor stabili măsuri de protecție împotriva poluării.
- se vor utiliza echipamente și utilaje performante, cu inspecția tehnică la zi, în vederea minimizării impactului asupra mediului, ca urmare noxelor emise, a zgomotului produs sau a poluării accidentale cu substanțe petroliere;
- pentru a se preveni riscul producerii unor victime accidentale dintre speciile de faună de interes comunitar cu mobilitate medie sau ridicată și care au zone favorabile în afara limitei ariilor naturale protejate cum ar fi: *Lutra-lutra* (vidra), *Mesocricetus newtoni* (hamsterul românesc), *Mustela eversmanii* (Dihor de stepă), *Mustela lutreola* (Nurca europeană), *Spermophilus citellus* (Popândăul), *Vormela peregusna* (Dihor pătat), *Bombina bombina* (Buhai de baltă), *Emys orbicularis* (Țestoasa de baltă), *Testudo graeca* (țestoasa de uscat dobrogeană), se vor lua următoarele măsuri:
 - se va limita viteza autovehiculelor pe drumurile din vecinătatea lucrărilor propuse la 30 km/h;
 - se va asigura optimizarea traseelor de transport materiale, evitându-se pe cât posibil drumurile care se suprapun cu habitate favorabile speciilor;
 - se vor efectua instruirii pentru tot personalul implicat în execuția lucrărilor cu privire la problemele generale de mediu, habitate și specii protejate și măsuri de reducere a impactului;
 - toate lucrările se vor realiza în prezența unui ecolog pentru a identifica zone favorabile speciilor de interes comunitar și de a acționa în scopul evitării afectării acestora;
 - solul excavat se va depozita în imediata apropiere a șanțurilor de pozare a conductelor și reutilizat la efectuarea umpluturilor;



AGENȚIA PENTRU PROTECȚIA MEDIULUI TULCEA

Adresa: Tulcea, Str. 14 Noiembrie nr. 5, e-mail : office.tulcea@apmtl.anpm.ro
Tel : 0240510620, 0240510622, 0240510623, Fax : 0240510621

Operator de date cu caracter personal, conform Regulamentului (UE) 2016/679




- pentru a minimiza riscul de mortalitate a indivizilor, în zonele cu habitate favorabile speciilor, săpăturile se vor realiza manual;
 - toate activitățile de săpare și umplere să fie realizate într-un interval scurt de timp astfel încât să fie redus riscul de colonizare a speciei prin crearea de habitate favorabile (inclusiv reducerea riscului de colonizare cu specii floristice ruderales și/sau cu potențial de invazivitate);
 - verificarea zonelor de lucru la începutul fiecărei zile și eliberarea indivizilor identificați în zona de lucru;
- pentru a se preveni riscul producerii unor victime accidentale, în cadrul lucrărilor din ariile naturale protejate, ca urmare a coliziunii cu autocamioanele de transport material de construcții a unor exemplare din speciile de păsări de interes comunitar cum ar fi: - *Alauda arvensis* (Ciocârlia de câmp), *Anthus campestris* (Fâsa de câmp), *Anthus cervinus* (Fâsa roșiatică), *Anthus spinoletta* (Fâsa de munte), *Anthus trivialis* (Fâsa de pădure), *Ardea purpurea* (Stârc roșu), *Ardeolla ralloides* (Stârc galben), *Botaurus stellaris* (Buhai de baltă), *Bubulcus ibis* (Stârc de cireadă), *Burhinus oediconemus* (Pasărea ogorului), *Carduelis cannabina* (Cânepar), *Carduelis carduelis* (Sticlete), *Carduelis chloris* (Florinte), *Ciconia ciconia* (Barza albă), *Columba oenas* (Porumbel de scorbura), *Coracias garrulus* (Dumbrăveanca), *Delichon urbica* (Lăstun de casă), *Egretta alba*, *Egretta garzetta* (Egreta mică), *Emberiza hortulana* (Presura de grădină), *Fringilla coelebs* (Cinteza de pădure), *Hirundo rustica* (Rândunica), *Lanius collurio* (Sfrâncioc roșiatic), *Lanius excubitor* (Sfrâncioc mare), *Lanius minor* (Sfrâncioc cu frunte neagră), *Lanius senator* (Sfrâncioc cu cap roșu), *Merops apiaster* (Prigorie), *Miliaria calandra* (Presura sură), *Motacilla alba* (Codobatura albă), *Motacilla flava* (Codobatura galbenă), *Muscicapa striata* (Muscar sur), *Oenanthe hispanica* (Pietrar mediteranean), *Oenanthe isabellina* (Pietrar răsăritean), *Oenanthe oenanthe* (Pietrar sur), *Oenanthe pleschanka* (Pietrar negru), *Phoenicurus ochruros* (Codroș de munte), *Phoenicurus phoenicurus* (Codroș de pădure), *Prunella modularis* (Brumărița de pădure), *Regulus regulus* (Aușel cu cap galben), *Riparia riparia* (Lăstun de mal), *Saxicola rubetra* (Mărăcinar mare), *Saxicola torquata* (Mărăcinar negru), *Serinus serinus* (Cănăraș), *Sturnus vulgaris* (Graur), *Sylvia communis* (Silvie de câmp), *Turdus iliacus* (Sturz de vii), *Turdus philomelos* (Sturz cântător), *Turdus pilaris* (Cocoșar), *Turdus viscivorus* (Sturz de vâsc), *Upupa epops* (Pupăza), *Calandrella brachydactyla* (Ciocârlia de stol), *Columba palumbus* (Porumbel gulerat), *Lullula arborea* (Ciocârlia de pădure), *Melanocorypha calandra* (Ciocârlia de bărgan), *Sylvia nisoria* (Silvia porumbacă), *Columba palumbus* (Porumbel gulerat), *Cuculus canorus* (cuc), *Oriolus oriolus* (Grangur), *Phylloscopus collybita* (Pitulice mică), *Sylvia atricapilla* (Silvia cu cap negru), *Sylvia curruca* (Silvia mică), *Hippolais icterina* (Frunzărița galbenă), *Streptopelia turtur* (Turturica), *Parus lugubris* (Pițigoi de livadă), se vor lua următoarele măsuri:





Ministerul Mediului, Apelor și Pădurilor
Agenția Națională pentru Protecția Mediului
Agenția pentru Protecția Mediului Tulcea



- se va limita viteza autovehiculelor pe drumurile din vecinătatea lucrărilor propuse la 30 km/h;
 - se va asigura optimizarea traseelor de transport materiale, evitându-se pe cât posibil drumurile care se suprapun cu habitate favorabile speciilor;
 - pentru a minimiza riscul de mortalitate a indivizilor, în zonele cu habitate favorabile speciilor, săpăturile se vor realiza manual;
 - toate lucrările se vor realiza în prezența unui ecolog pentru a identifica zone favorabile speciilor de interes comunitar și de a acționa în scopul evitării afectării acestora;
 - toate activitățile de săpare și umplere să fie realizate într-un interval scurt de timp astfel încât să fie redus riscul de colonizare a speciei prin crearea de habitate favorabile (inclusiv reducerea riscului de colonizare cu specii floristice ruderales și/sau cu potențial de invazivitate);
 - se vor efectua instruirii pentru tot personalul implicat în execuția lucrărilor cu privire la problemele generale de mediu, habitate și specii protejate și măsuri de reducere a impactului;
 - realizarea lucrărilor de execuție în zonele siturilor Natura 2000 și în vecinătatea acestora în afara perioadelor de cuibărire ale speciilor de păsări de interes comunitar (aprilie – iulie);
- în vederea protejării tuturor speciilor de flora și fauna din ariile naturale protejate, se vor respecta prevederile OUG 57/2007, fiind interzise:
- perturbarea intenționată, în special în cursul perioadei de reproducere sau de maturizare a speciilor de fauna și avifaună;
 - uciderea sau capturarea intenționată, indiferent de metoda utilizată, a speciilor de fauna și avifaună;
 - deteriorarea, distrugerea și/sau culegerea intenționată a cuiburilor și/sau ouălor din natură;
 - culegerea ouălor din natură și păstrarea acestora, chiar dacă sunt goale;
 - orice formă de recoltare/capturare/ucidere/distrugere/vătămare a exemplarelor de flora și fauna sălbatică, aflate în mediul lor natural, în oricare din stadiile ciclului lor biologic;
 - deteriorarea și/sau distrugerea locurilor de reproducere ori de odihnă.

Prezenta decizie este valabilă pe toată perioada de realizare a proiectului, iar în situația în care intervin elemente noi, necunoscute la data emiterii prezentei decizii, sau se modifică condițiile care au stat la baza emiterii acesteia, titularul proiectului are obligația de a notifica autoritatea competentă emitentă.

Orice persoană care face parte din publicul interesat și care se consideră vătămată într-un drept al său ori într-un interes legitim se poate adresa instanței de contencios administrativ competente pentru a ataca, din punct de vedere procedural sau substanțial, actele, deciziile ori omisiunile autorității publice competente care fac obiectul participării publicului, inclusiv



AGENȚIA PENTRU PROTECȚIA MEDIULUI TULCEA


Adresa: Tulcea, Str. 14 Noiembrie nr. 5, e-mail: office.tulcea@apmtl.anpm.ro

Tel: 0240510620, 0240510622, 0240510623, Fax: 0240510621

Operator de date cu caracter personal, conform Regulamentului (UE) 2016/679



Ministerul Mediului, Apelor și Pădurilor
Agenția Națională pentru Protecția Mediului
Agenția pentru Protecția Mediului Tulcea



aprobarea de dezvoltare, potrivit prevederilor Legii contenciosului administrativ nr. 554/2004, cu modificările și completările ulterioare.

Se poate adresa instanței de contencios administrativ competente și orice organizație neguvernamentală care îndeplinește condițiile prevăzute la art. 2 din Legea nr. 292 privind evaluarea impactului anumitor proiecte publice și private asupra mediului, considerându-se că acestea sunt vătămate într-un drept al lor sau într-un interes legitim.

Actele sau omisiunile autorității publice competente care fac obiectul participării publicului se atacă în instanță odată cu decizia etapei de încadrare, cu acordul de mediu ori, după caz, cu decizia de respingere a solicitării de emitere a acordului de mediu, respectiv cu aprobarea de dezvoltare sau, după caz, cu decizia de respingere a solicitării aprobării de dezvoltare.

Înainte de a se adresa instanței de contencios administrativ competente, persoanele prevăzute la art. 21 din Legea nr. 292 privind evaluarea impactului anumitor proiecte publice și private asupra mediului au obligația să solicite autorității publice emitente a deciziei prevăzute la art. 21 alin. (3) sau autorității ierarhic superioare revocarea, în tot sau în parte, a respectivei decizii. Solicitarea trebuie înregistrată în termen de 30 de zile de la data aducerii la cunoștință publicului a deciziei.

Autoritatea publică emitentă are obligația de a răspunde la plângerea prealabilă prevăzută la art. 22 alin. (1) în termen de 30 de zile de la data înregistrării acesteia la acea autoritate.

Procedura de soluționare a plângerii prealabile prevăzută la art. 22 alin. (1) este gratuită și trebuie să fie echitabilă, rapidă și corectă.

Prezenta decizie poate fi contestată în conformitate cu prevederile Legii nr. 292 privind evaluarea impactului anumitor proiecte publice și private asupra mediului și ale Legii nr. 554/2004, cu modificările și completările ulterioare.

DIRECTOR EXECUTIV
Ing. Daniela STRĂINU

Avizat: Șef Serviciu
Avize, Acorduri, Autorizații
Gabriel Ioan



Avizat: Șef Serviciu
Calitatea Factorilor de Mediu
ing. Elena MIȘU

Întocmit: cons. Elena Ene

A.A.A.231...../25.01.2022



AGENȚIA PENTRU PROTECȚIA MEDIULUI TULCEA

Adresa: Tulcea, Str. 14 Noiembrie nr. 5, e-mail : office.tulcea@apmtl.anpm.ro
Tel : 0240510620, 0240510622, 0240510623, Fax : 0240510621

Operator de date cu caracter personal, conform Regulamentului (UE) 2016/679