



AGENȚIA PENTRU PROTECȚIA MEDIULUI TULCEA

DECIZIA ETAPEI DE ÎNCADRARE
Nr. 312 din 11.10.2022

Ca urmare a solicitării depusă de **UAT CASIMCEA**, cu sediul în satul Casimcea, com. Casimcea, jud. Tulcea pentru proiectul „**Modernizare drumuri comunale în comuna Casimcea jud. Tulcea**”, propus a se realiza în intravilan satele Casimcea și Războieni, înregistrată la APM Tulcea cu nr. 5930/03.05.2022 și completărilor depuse cu adresa nr. 6826/19.05.2022, a depunerii memoriului de prezentare, înregistrat la APM Tulcea cu nr. 10844/17.08.2022, în baza:

- **Legii nr. 292/2018** privind evaluarea impactului anumitor proiecte publice și private asupra mediului;
- **Ordonanței de Urgență a Guvernului nr.57/2007** privind regimul ariilor naturale protejate, conservarea habitatelor naturale, a florei și faunei salbatice, aprobată cu modificările și completările prin Legea nr.49/2011, cu modificările și completările ulterioare;

Autoritatea competentă pentru protecția mediului Tulcea decide, ca urmare a consultărilor desfășurate în cadrul ședinței Comisiei Tehnice de Analiză din data de 20.09.2022, că proiectul „**Modernizare drumuri comunale în comuna Casimcea jud. Tulcea**”, propus a se realiza în intravilan satele Casimcea și Războieni, **nu se supune evaluării impactului asupra mediului.**

Justificarea prezentei decizii:

I. Motivele pe baza cărora s-a stabilit neefectuarea evaluării impactului asupra mediului sunt următoarele:

- proiectul propus **intră** sub incidența Legii nr.292/2018 privind evaluarea impactului anumitor proiecte publice și private asupra mediului, fiind încadrată în Anexa nr.2, la pct.13. alin. a) Orice modificări sau extinderi, altele decât cele prevăzute la pct. 22 din anexa nr. 1, ale proiectelor prevăzute în anexa nr. 1 sau în prezenta anexă, deja autorizate, executate sau în curs de a fi executate, care pot avea efecte semnificative negative asupra mediului;
- lucrările propuse în cadrul proiectului, prin analiza criteriilor din Anexa 3 la Legii nr. 292/2018 privind evaluarea impactului anumitor proiecte publice și private asupra mediului, nu sunt de natură a genera un impact semnificativ asupra mediului;
- proiectul propus **intră** sub incidența art.28 din Ordonanța de Urgență a Guvernului nr.57/2007 privind regimul ariilor naturale protejate, conservarea habitatelor naturale, a florei și faunei salbatice, cu modificările și completările ulterioare, deoarece amplasamentul se suprapune parțial cu ROSPA0100 Stepa Casimcea, parțial cu ROSCI0201 Podișul Nord-




AGENȚIA PENTRU PROTECȚIA MEDIULUI TULCEA

Adresa Tulcea, str.14 Noiembrie, nr. 5, Cod 820009

E-mail: office@apmtl.anpm.ro; Tel. 0240510620, 0240510622, 0240510623; Fax:0240510621

Operator de date cu caracter personal, conform Regulamentului (UE) 2016/679



AGENȚIA PENTRU PROTECȚIA MEDIULUI TULCEA

Dobrogean și este situat la limita cu Rezervația naturală Razboieni și la cca 10 m de limita Rezervației naturale Casimcea;

- proiectul propus **nu intră** sub incidența prevederilor art.48 și 54 din Legea apelor nr.107/1996, cu modificările și completările ulterioare;

1. Caracteristicile proiectului.

a) **Dimensiunea și concepția întregului proiect:** proiectul propune lucrări pentru modernizarea străzilor, în vederea îmbunătățirii condițiilor de circulație pe strazi domeniu public din satele Casimcea și Războieni, după cum urmează:

- **Casimcea:** Prelungirea Elifului 112,38 m; Bisericii 143,52 m; Stadionului 205,74 m; Elifului 188,67 m; Prelungirea Liliacului 99,46m; Liliacului 463,70 m; Dulbencea 282,05m; Violetei 262,63 m; Prelungirea Dulbencea 236,78 m; Valea Mare 447,37 m; Vulturului 342,29 m; Prelungirea Moldovenilor 286,83 m; Prelungirea Transformatorului 126,18 m; Transformatorului 104,34 m; Viilor 212,61 m; Prelungirea Ocolului 328,53 m; Prelungirea Principală 84,67m; Ocolului 21,72 m; Dorului 30,04m; Moldovenilor 19,02m; DJ 20,00m

- **Războieni:** Alunilor 91,34 m; Bazinului 249,23 m; Prelungirea Stejarului 77,1 m; tejarului 174,44 m; Prelungirea Troitei 66,11 m; Linistii 892,42 m; Prelungirea Alunului 1 129,39m; Prelungirea Principală 2 134,45 m; Vaii 178,67 m; Cazanului 529,51 m; Prelungirea Principală 1 70,00 m; Principală 568,43 m; Zorilor 84,23 m; DJ 26,97 m; Prelungirea Cazanului 1 146,82 m; Prelungirea Trandafirilor 1 117,43 m; Prelungirea cazanului 2 757,15 m; Campului 40,00 m; Prelungirea Vaii 544,79 m; Transformatorului 39,19 m.

Pe tronsoane se va adopta următorul sistem rutier:

- strat de rulare, 4 cm grosime după compactare, din beton BA 16 rul 50/70 (cu agregate naturale de cariera prelucrate prin concasare și sortare);
- strat de legatura, 6 cm grosime după compactare, din beton BAD 22,4 leg 50/70;
- reciclare in situ cu bitum spumat și ciment 15-20 cm grosime din existent (pietruire existentă);
- minim 10 cm din umplutură slab coezivă existentă);
- acostamentele se propun a fi executate din piatră spartă.

Pentru străzile Bisericii, Dulbencea, Vulturului, Transformatorului, Viilor, Ocolului, Dorului, Moldovenilor, DJ (Sat Casimcea) și Liniștii (sat Razboieni) se va alege un profil transversal cu doua benzi de 2,75 m, două acostamente de 0,5 m și rigole carosabile din beton pe ambele părți.

Pentru străzile Stadionului, Prelungirea Liliacului, Violetei, Prelungirea Ocolului, Prelungirea Principală (sat Casimcea) și Alunilor, Bazinului, Stejarului, Prelungirea Troitei, Linistii, Prelungirea Alunului 1, Prelungirea Principală 2, Vaii, Cazanului Prelungirea Principală 1, Principală, DJ, Zorilor, Prelungirea Cazanului 1, Prelungirea Vaii, Transformatorului (sat Razboieni) se va alege un profil transversal



AGENȚIA PENTRU PROTECȚIA MEDIULUI TULCEA

cu o banda de 4,00m, doua acostamente de 0,5m si rigola carosabila din beton pe partea stanga.

Pentru străzile Prelungirea Elifului, Elifului, Liliacului (sat Casimcea) și Prelungirea Stejarului, Zorilor, Prelungirea Trandafirului 1, Prelungirea Cazanului 2, Campului (sat Razboieni) se va alege un profil transversal cu o banda de 3,00 m, două acostamente de 0,5 m si rigola carosabila din beton pe partea stanga.

Pentru străzile Prelungirea Dulbencea, Valea Mare, Prelungirea Moldovenilor, Prelungirea Transformatorului, Prelungirea Ocolului km 0+000 – km 0+328 (sat Casimcea) se va alege un profil transversal cu o banda de 4,00m incadrata de borduri prefabricate din beton 20x25x50 pe ambele parti.

Pentru străzile Prelungire Dulbencea, Prelungirea Moldovenilor (sat Casimcea) se va alege un profil transversal cu o banda de 3,00m incadrata de borduri prefabricate din beton 20x25x50 pe ambele parti.

Pentru asigurarea scurgerii apelor pluviale se vor proiecta rigole din beton în lungime totala de 8787,98 m.

Pentru continuitatea scurgerii apelor pluviale, la intersecția cu drumurile laterale și în punctele de minim s-au proiectat un numar de 40 podete tubulare $\phi 500$.

Lucrarile de construcții, se vor realiza pe arterele de circulație ale satului Casimcea, respectiv pe drumul județean DJ222E, DJ223A și drumurile locale.

Utilități:

Alimentarea cu apă: nu este cazul

Evacuarea apelor uzate menajere: nu este cazul

Alimentare cu energie electrică: nu este cazul

Managementul deșeurilor: deșeurile rezultate vor fi colectate în pubele și vor fi predate către societăți autorizate.


Organizarea de șantier: organizarea de șantier se face pe terenul stabilit de beneficiar împreuna cu constructorul și cuprinde construcții și instalații ale constructorului, echipate cu mijloace la alegerea lui și care sa-i permită satisfacerea obligațiilor și relațiilor cu beneficiarul, precum și cele privind controlul și calitatea execuției.

Pe terenul aferent se va organiza șantierul prin amplasarea unor obiecte provizorii:

Lucrările provizorii necesare organizării incintei constau în împrejmuirea terenului aferent proprietății printr-un gard ce va rămâne în continuare, după realizarea lucrărilor de construcție. Accesul în incintă se va face prin două porți, una pentru personal și cealaltă pentru mașini.

b) *Cumularea cu alte proiecte:* nu este cazul.

c) *Utilizarea resurselor naturale:* resursele naturale utilizate în construcție este nisipul și balastul;




AGENȚIA PENTRU PROTECȚIA MEDIULUI TULCEA

- d) *Cantitatea și tipurile de deșeuri generate/gestionate:* deșeurile rezultate în timpul construcției vor fi colectate selectiv și predate unităților autorizate.
- e) *Poluarea și alte efecte negative:* în perioada de execuție a lucrărilor, emisiile vor rezulta din surse mobile (mijloacele de transport utilizate pentru transportul materialelor), din lucrările realizate la executarea proiectului. Nivelul de zgomot nu va depăși nivelul prevăzut în SR10009/2017 - Acustică. Limite admisibile ale nivelului de zgomot din mediul ambiant;
- f) *Riscul de accidente majore și/sau dezastre relevante pentru proiectul în cauză, inclusiv cele cauzate de schimbările climatice, conform informațiilor științifice:* minor.
- g) *riscurile pentru sănătatea umană – de exemplu, din cauza contaminării apei sau a poluării atmosferice - nu este cazul.*

2. Localizarea proiectului.

- a) *utilizarea actuală și aprobată a terenurilor:* intravilan satele Casimcea și Războieni, domeniu public de interes local, conform certificatului de urbanism nr. 7/3336/05.06.2021, emis de Primăria comunei Casimcea.
- b) *Bogăția, disponibilitatea, calitatea și capacitatea de regenerare relative ale resurselor naturale, inclusiv solul, terenurile, apa, biodiversitatea, din zona și din subteranul acesteia:* nu este cazul.
- c) *capacitatea de absorbție a mediului, cu atenție deosebită pentru: ariile clasificate sau zonele protejate prin legislația în vigoare, cum sunt: zone de protecție a faunei piscicole, bazine piscicole naturale și bazine piscicole amenajate, etc.*
- zone umede, zone riverane, guri ale râurilor - nu este cazul;
 - zone costiere și mediu marin - nu este cazul;
 - arii naturale protejate de interes național, comunitar, internațional: amplasamentul se suprapune parțial cu ROSPA0100 Stepa Casimcea, parțial cu ROSCI0201 Podișul Nord-Dobrogean și este situat la limita cu Rezervația naturală Razboieni și la cca 10 m de limita Rezervației naturale Casimcea;
 - zone clasificate sau protejate conform legislației în vigoare: situri Natura 2000 desemnate în conformitate cu legislația privind regimul ariilor naturale protejate, conservarea habitatelor naturale, a florei și faunei salbatice; zonele prevăzute de legislația privind aprobarea Planului de amenajare a teritoriului național – *Secțiunea a III-a - zone protejate, zonele de protecție instituite conform prevederilor legislației din domeniul apelor, precum și a celei privind caracterul și mărimea zonelor de protecție sanitară și hidrogeologică - amplasamentul se suprapune parțial cu ROSPA0100 Stepa Casimcea, parțial cu ROSCI0201 Podișul Nord-Dobrogean și este situat la limita cu Rezervația naturală Razboieni și la cca 10 m de limita Rezervației naturale Casimcea;*





AGENȚIA PENTRU PROTECȚIA MEDIULUI TULCEA

- zonele în care au existat deja cazuri de nerespectare a standardelor de calitate a mediului prevazute de legislația națională și la nivelul Uniunii Europene și relevante pentru proiect sau în care se consideră că există astfel de cazuri - nu este cazul;
- zonele cu o densitate mare a populației - nu este cazul;
- peisaje și situri importante din punct de vedere istoric, cultural sau arheologic - conform punctului de vedere înregistrat la APM Tulcea cu nr. 11296/30.08.2022, emis de Direcția Județeană pentru Cultură Tulcea, este necesar Avizul DJC Tulcea. "Potrivit normelor legale în vigoare, dacă pe parcursul desfășurării lucrărilor de execuție, vor rezulta descoperiri arheologice întâmplătoare, beneficiarul și executantul lucrărilor au următoarele obligații: să întrerupă execuția lucrărilor și să anunțe imediat DJC Tulcea și emitentul autorizației de construire."


3) Tipurile și caracteristicile impactului potențial.

- a) *Importanța și extinderea spațială a impactului - de exemplu, zona geografică și dimensiunea populației care poate fi afectată:* impact minor.
- b) *Natura impactului:* implementarea proiectului va avea un impact minor pe termen scurt asupra vecinătăților.
- c) *Natura transfrontalieră a impactului:* nu este cazul.
- d) *Intensitatea și complexitatea impactului:* impactul determinat de lucrările de construcție, nu sunt de natură să determine efecte negative permanente pe termen mediu și lung. Se estimează că lucrările vor avea un impact nesemnificativ asupra factorilor de mediu.
- e) *probabilitatea impactului:* pe durata de implementare și exploatare a proiectului va fi redusă;
- f) *debutul, durata, frecvența și reversabilitatea preconizate ale impactului - impactul nesemnificativ identificat se va manifesta doar pe perioada lucrărilor de construcție.*
- g) *cumularea impactului cu impactul altor proiecte existente și/sau aprobate - nu este cazul;*
- h) *posibilitatea de reducere efectivă a impactului:* se va utiliza material absorbant în cazul unor scurgeri accidentale de combustibil de la utilajele cu care se lucrează.

II. Motivele pe baza cărora s-a stabilit neefectuarea evaluării adecvate:

- Amplasamentul propus se suprapune parțial cu aria naturală protejată ROSPA0100 Stepa Casimcea, parțial cu ROSCI0201 Podișul Nord Dobrogean;
- Lucrările propuse nu au legătură directă cu managementul conservării speciilor și habitatelor din cadrul acestor arii naturale protejate;
- Motivele care au stat la baza luării deciziei etapei de încadrare în procedura de evaluare adecvată, respectiv ca proiectul **nu necesita parcurgerea celorlalte etape ale procedurii de evaluare adecvate**, sunt următoarele:





AGENȚIA PENTRU PROTECȚIA MEDIULUI TULCEA

- pe amplasamentul proiectului nu au fost identificate specii de interes comunitar sau habitate ale speciilor caracteristice ariilor naturale protejate ROSPA0100 Stepa Casimcea și ROSCI0201 Podișul Nord Dobrogean;
- componentele proiectului nu se suprapun cu zonele de cuibărit sau hrănire ale speciilor de păsări pentru care a fost desemnată aria de protecție specială avifaunistică ROSPA0091 Pădurea Babadag; nu se vor modifica/fragmenta habitatele favorabile de hrănire, odihnă sau cuibărit ;
- proiectul singur sau împreună cu alte proiecte existente/aprobate/propuse a fi realizate în zonă nu este de natură să aibă efecte negative semnificative asupra ariei naturale protejate ROSPA0100 Stepa Casimcea, nu va influența negativ factorii care determină menținerea stării de conservare favorabilă a siturilor de interes comunitar și nu va produce modificări permanente ale dinamicii relațiilor care definesc structura și/sau funcțiile ariilor naturale protejate de interes comunitar;
- proiectul propus nu va conduce în mod direct sau indirect la o pierdere totală sau parțială a ecosistemului sau a tipului de utilizare al terenului și nu va duce astfel la o pierdere a serviciilor ecosistemice;
- activitățile propuse în cadrul proiectului nu presupun modificări în structura și funcțiile habitatelor de interes comunitar care să genereze pierderi din suprafața acestuia, întrucât acestea nu sunt prezente în zona lucrărilor propuse ;
- proiectul propus nu va afecta în mod negativ ariile naturale protejate, ecosistemele din afara ariilor protejate, culoarele de migrație identificate ca fiind importante pentru procesele ecologice;
- proiectul nu afectează direct sau indirect zonele de hrănire/reproducere/migrație ale speciilor caracteristice ariilor protejate din vecinătate;
- proiectul propus nu va avea impact negativ direct sau indirect asupra speciilor de interes comunitar listate în Anexa II și/sau Anexa IV sau V, în special speciile prioritare din Anexa II a Directivei Habitate sau asupra speciilor listate în Directiva Păsări;
- proiectul propus nu va afecta bogăția de specii sau compoziția habitatelor din zona studiată și deasemenea nu va afecta utilizarea durabilă a populațiilor speciilor caracteristice ariilor protejate din vecinătatea proiectului;
- proiectul nu este susceptibil de a avea un impact negativ semnificativ asupra obiectivelor de conservare stabilite pentru ROSPA0100 Stepa Casimcea și ROSCI0201 Podișul Nord Dobrogean;
- asigurarea stării favorabile de conservare pentru habitatele și speciile de interes conservativ prin menținerea sau îmbunătățirea integrității habitatelor, menținerea



AGENȚIA PENTRU PROTECȚIA MEDIULUI TULCEA

sau îmbunătățirea stării de conservare a speciilor prevăzute la art.4 din Directiva 2009/147/CE și a speciilor enumerate în Anexa III la Directiva 92/43/CE;

- obiectivele specifice de conservare ale ariilor naturale protejate au fost analizate în cadrul procedurii de reglementare și acolo unde a fost necesar au fost stabilite măsuri concrete pentru minimizarea impactului asupra speciilor de interes comunitar ce ar putea fi prezente accidental în perimetrul amplasamentului, astfel încât să nu fie afectată negativ semnificativ diversitatea biologică și integritatea ariilor naturale protejate;
- impactul asupra biodiversității este negativ nesemnificativ, se va manifesta punctual, pe o perioadă limitată de timp, doar în perioada de execuție a lucrărilor, ca urmare nu este necesară efectuarea evaluării adecvate în conformitate cu prevederile art. 28 din O.U.G. nr 57/2007 privind regimul ariilor naturale protejate, conservarea habitatelor naturale, a florei și faunei sălbatice.

Titularul obținut avizul **Agenției pentru Arii Naturale Protejate nr. 114/08.07.2022**, cu următoarele condiții:

- Beneficiarul are obligația de a monitoriza în permanență impactul proiectului desfășurat asupra cadrului natural și în special, asupra speciilor menționate în formularele standard al ariilor naturale protejate ce fac obiectul acestui aviz, anunțând ANANP și autoritățile competente pentru protecția mediului cu privire la orice incident care poate să genereze un impact negativ asupra ariilor naturale protejate menționate.
- Este interzisă orice activitate în IV.69. Rezervația naturală Războieni IV.65. Rezervația naturală Casimcea.
- Toate etapele proiectului se vor realiza în conformitate cu documentația tehnică prezentată, cu respectarea condițiilor impuse prin actele de reglementare emise de către autoritățile competente.
- Beneficiarul are obligația de a respecta cu strictețe legislația de mediu în vigoare în special prevederile OUG 57/2007 privind regimul ariilor naturale protejate, conservarea habitatelor naturale, a florei și faunei sălbatice, cu modificările și completările ulterioare.
- Beneficiarul are obligația să mențină curată suprafața pe care lucrează și din vecinătatea acesteia, fără depozitarea materialelor de orice fel în afara sectorului pe care este autorizat să lucreze.
- Pe suprafețele vizate de proiect, limitrofe ariilor naturale protejate, se impune refacerea cadrului natural a zonelor verzi degradate la finalul perioadei de execuție a lucrărilor, evacuarea utilajelor a mijloacelor de transport din amplasament, a pământului excavat (dacă este cazul), a deșeurilor menajere.
- Pe toată durata de desfășurare a proiectului se va tine cont că, pentru toate speciile de păsări de importanță comunitară este interzisă deținerea, uciderea,

AGENȚIA PENTRU PROTECȚIA MEDIULUI TULCEA

vânarea, capturarea lor, cât și perturbarea în cursul perioadei de reproducere, de creștere, de hibernare de migrație.

- Se interzice incendierea vegetației uscate sau verzi, formate din stuf, papură, rogoaze sau alte plante palustre.
- Capturarea sau uciderea a unor exemplare de faună sălbatică din speciile protejate va fi anunțată imediat ANANP și autorităților competente pentru protecția mediului.
- Respectarea cu strictețe a traseelor căilor de acces transport, pe suprafața ariilor naturale protejate.
- Informarea tuturor lucrătorilor cu privire la prezența ariilor naturale protejate ce fac obiectul acestui aviz respectarea de către aceștia, a prevederilor legale în vigoare referitoare la protecția speciilor de floră și faună sălbatică.

III. Motivele pe baza cărora s-a stabilit neefectuarea evaluării impactului asupra corpurilor de apă. Conform punctului de vedere emis de SGA Tulcea, înregistrat la APM Tulcea cu nr.11246/29.08.2022, proiectul nu necesită studiu de evaluare a impactului asupra corpurilor de apă și este necesar aviz de gospodărire a apelor.

Condițiile de realizare a proiectului pentru evitarea sau prevenirea eventualelor efecte negative semnificative asupra mediului:

- a) se vor respecta datele și specificațiile din documentația tehnică, precum și legislația de mediu în vigoare; se vor respecta măsurile prevăzute prin proiect în vederea diminuării impactului asupra factorilor de mediu.
- b) proiectul se va realiza conform documentațiilor prezentate, cu respectarea prevederilor legislației de protecția mediului, în vigoare.
- c) lucrările se vor executa strict în perimetrul destinat prin proiect și nu se vor deteriora zonele învecinate perimetrului de desfășurare a lucrărilor.
- d) lucrările se vor desfășura cu respectarea condițiilor tehnice și a regimului juridic prevăzute prin actele de reglementare prealabile, emise de alte autorități.
- e) este interzisă părăsirea incintei organizării de șantier cu mijloacele de transport cu roțile/caroseria autovehiculelor încărcate cu noroi, în vederea evitării antrenării acestuia pe drumurile publice.
- f) se interzice eliminarea oricărui tipuri de deșeuri care ar putea afecta calitatea solului;
- g) se interzice incendierea oricărui tip de deșeu și/sau substanță sau obiect;
- h) se interzice îngroparea deșeurilor de orice fel;
- i) deșeurile menajere și cele rezultate în timpul executării lucrărilor, vor fi colectate selectiv și preluate de o societate autorizată în acest sens.

AGENȚIA PENTRU PROTECȚIA MEDIULUI TULCEA

- j) Titularul autorizației de construire/desființare emise de către autoritatea administrației publice locale, centrale sau de către instituțiile abilitate să autorizeze lucrările de construcții cu caracter special are obligația de a avea un plan de gestionare a deșeurilor din activități de construire și/sau desființare, după caz, prin care se instituie sisteme de sortare pentru deșeurile provenite din activități de construcție și desființare, cel puțin pentru lemn, materiale minerale - beton, cărămidă, gresie și ceramică, piatră, metal, sticlă, plastic și ghips pentru reciclarea/reutilizarea lor pe amplasament, în măsura în care este fezabil din punct de vedere economic, nu afectează mediul înconjurător și siguranța în construcții, precum și de a lua măsuri de promovare a demolărilor selective pentru a permite eliminarea și manipularea în condiții de siguranță a substanțelor periculoase pentru a facilita reutilizarea și reciclarea de înaltă calitate prin eliminarea materialelor nevalorificabile.
- k) titularii pe numele cărora au fost emise autorizații de construire și/sau desființare potrivit prevederilor Legii nr. 50/1991 privind autorizarea executării lucrărilor de construcții, republicată, cu modificările și completările ulterioare, au obligația să gestioneze deșeurile din construcții și desființări, astfel încât să atingă un nivel de pregătire pentru reutilizare, reciclare și alte operațiuni de valorificare materială, inclusiv operațiuni de rambleiere care utilizează deșuri pentru a înlocui alte materiale, de minimum 70% din masa deșeurilor nepericuloase provenite din activități de construcție și desființări, cu excepția materialelor geologice naturale definite la categoria 17 05 04 din anexa la Decizia Comisiei din 18 decembrie 2014 de modificare a Deciziei 2000/532/CE de stabilire a unei liste de deșuri în temeiul Directivei 2008/98/CE a Parlamentului European și a Consiliului;
- l) titularii pe numele cărora au fost emise autorizații de construire și/sau desființări trebuie să raporteze anual APM, până la 30 aprilie a anului următor celui pentru care se raportează, conformarea cu art. 17 alin. (7) din OG nr. 92/2021 privind regimul deșeurilor;
- m) deținătorul de deșuri, care execută lucrări de construire/desființare pentru care nu este obligatorie emiterea unei autorizații de construire, potrivit prevederilor art. 11 din Legea nr. 50/1991, republicată, cu modificările și completările ulterioare, are obligația să utilizeze sistemul organizat de autoritatea administrației publice locale de pe raza administrativ-teritorială în care își are domiciliul;
- n) se interzice evacuarea deșeurilor în alte locuri, decât în spațiile special amenajate;
- o) se interzice incendierea oricărui tip de deșeu și/sau substanță sau obiect;
- p) se interzice îngroparea deșeurilor de orice fel;


AGENȚIA PENTRU PROTECȚIA MEDIULUI TULCEA

Adresa Tulcea, str.14 Noiembrie, nr. 5, Cod 820009

E-mail: office@apmtl.anpm.ro; Tel. 0240510620, 0240510622, 0240510623; Fax:0240510621

Operator de date cu caracter personal, conform Regulamentului (UE) 2016/679






AGENȚIA PENTRU PROTECȚIA MEDIULUI TULCEA

- q) organizarea de șantier pentru lucrările prevăzute prin proiect va fi amplasată în incinta amplasamentului și se va avea în vedere următoarele:
- organizarea de șantier va ocupa suprafețe cât mai reduse;
 - organizarea de șantier se va realiza, astfel încât impactul generat de aceasta asupra factorilor de mediu locali, pe timpul derulării lucrărilor prevăzute prin proiect, să fie cât mai redus;
 - se interzice spălarea utilajelor/vehiculelor în zona de lucru aferentă sau în zona organizării de șantier;
 - materialele necesare executării lucrărilor propuse se vor depozita în locuri bine stabilite, amenajate corespunzător;
 - se vor lua măsuri pentru minimizarea emisiilor de pulberi în suspensie și sedimentabile cu respectarea prevederilor STAS 12.574-87;
 - pe perioada de execuție a lucrărilor, zgomotul produs de activitățile de pe amplasament nu trebuie să depășească nivelul de presiune acustică, conform SR 10009-2017 – Acustică. Limite admisibile ale nivelului de zgomot din mediul ambiant;
- r) utilajele folosite pe durata de realizare a lucrărilor, precum și mijloacele de transport, vor avea o stare tehnică corespunzătoare, astfel încât să fie exclusă orice posibilitate de poluare a mediului inconjurator cu combustibil ori material lubrifiant direct sau indirect;
- s) în cazul poluării accidentale a solului cu produse petroliere și uleiuri minerale de la vehiculele grele și echipamentele mobile se va proceda imediat la decopertarea solului contaminat, stocarea lui în saci, tratarea de către firme autorizate/depozitarea în depozite de deșeuri autorizate;
- t) prezenta decizie nu exonerează de răspundere proiectantul și constructorul, în cazul producerii unor accidente în timpul execuției lucrărilor sau exploatării acestora;
- u) raportarea imediată la APM Tulcea și GNM – CJ Tulcea în cazul producerii unui eveniment (indiferent de factorul de mediu afectat – apa, aer, sol) care poate conduce la accidente/incidente ecologice, poluare accidentală;
- v) beneficiarul răspunde de realizarea corectă a lucrărilor propuse, respectând condițiile prezentate în memoriul de prezentare;
- w) dacă terenurile cu destinația de spații verzi vor fi afectate în mod accidental în timpul realizării proiectului, ele vor fi aduse la stadiul de funcționalitate avut anterior, cu refacerea acestora (se va realiza reabilitarea ecologică a zonelor afectate temporar și readucerea lor la starea și funcționalitatea inițială);
- x) **la finalizarea lucrărilor se va notifica APM Tulcea, în vederea întocmirii procesului verbal de constatare a realizării lucrărilor prevăzute în actul de reglementare. Procesul-verbal încheiat de APM Tulcea la verificarea**





AGENȚIA PENTRU PROTECȚIA MEDIULUI TULCEA


respectării prevederilor prezentei decizii, se anexează și face parte integrantă din procesul-verbal de recepție la terminarea lucrărilor;

- beneficiarul va respecta condițiile impuse prin certificatul de urbanism nr. 73336/05.06.2021, emis de Primăria comunei Casimcea.

Pentru reducerea impactului negativ asupra habitatelor și speciilor fauna de interes comunitar din zona de implementare a proiectului și imediata vecinătate, se vor respecta următoarele condiții:

- antreprenorul va delimita zona de lucru pentru a preveni/minimiza distrugerea suprafețelor vegetale;
- lucrările se vor desfășura strict pe amplasamentul precizat în proiect, fără să afecteze siturile Natura 2000;
- la amenajarea organizării de șantier se vor lua toate măsurile necesare pentru protejarea solului, subsolului și a biodiversității din zona proiectului și din imediata vecinătate, iar amplasarea acesteia se va face în afara ariilor naturale protejate;
- se vor lua toate măsurile ce se impun ca durata lucrărilor să fie cât mai scurtă;
- șantierul, drumurile de acces și cele tehnologice, cât și toate suprafețele al căror strat vegetal a fost afectat, vor fi renaturate și redat folosinței inițiale;
- stratul de sol ce va fi decopertat se va depozita separat și va fi folosit la refacerea suprafețelor afectate de lucrări;
- în cadrul Planului de prevenire și combatere a poluărilor accidentale (obligație a executantului), se vor stabili măsuri de protecție împotriva poluării.
- se vor utiliza echipamente și utilaje performante, cu inspecția tehnică la zi, în vederea minimizării impactului asupra mediului, ca urmare noxelor emise, a zgomotului produs sau a poluării accidentale cu substanțe petroliere;
- drumurile de șantier vor fi permanent întreținute prin nivelare și stropire cu apă pentru a se reduce emisiile de pulberi;
- se va evita amplasarea directă pe sol a materialelor de construcție. Suprafețele destinate pentru depozitarea de materiale de construcție, de recipiente goști și depozitare temporară de deșeuri vor fi impermeabilizate în prealabil, cu folie de polietilenă ori se vor utiliza platforme betonate existente sau containere mari pentru deșeuri din construcții și demolări;
- deșeurile rezultate în urma realizării lucrărilor se vor colecta selectiv și se vor preda agenților economici autorizați pentru valorificarea/eliminarea lor conform legislației în vigoare; deșeurile din construcții (beton, moloz) se vor depozita numai pe platformele special amenajate de primărie în acest scop; deșeurile menajere nu se vor lăsa la liberul acces al păsărilor sau animalelor sălbatice;





AGENȚIA PENTRU PROTECȚIA MEDIULUI TULCEA

- pentru a se preveni riscul producerii unor victime accidentale dintre speciile de faună de interes comunitar cu mobilitate medie sau ridicată și care au zone favorabile în afara limitei ariilor naturale protejate, se vor lua următoarele măsuri:
 - se va limita viteza autovehiculelor pe drumurile din vecinătatea lucrărilor propuse la 30 km/h;
 - se va asigura optimizarea traseelor de transport materiale, evitându-se pe cât posibil drumurile care se suprapun cu habitate favorabile speciilor;
 - se vor efectua instruirii pentru tot personalul implicat în execuția lucrărilor cu privire la problemele generale de mediu, habitate și specii protejate și măsuri de reducere a impactului;
 - toate lucrările se vor realiza în prezența unui ecolog pentru a identifica zone favorabile speciilor de interes comunitar și de a acționa în scopul evitării afectării acestora;
 - solul excavat se va depozita în imediata apropiere a șanțurilor de pozare a conductelor și reutilizat la efectuarea umpluturilor;
 - pentru a minimiza riscul de mortalitate a indivizilor, în zonele cu habitate favorabile speciilor, săpăturile se vor realiza manual;
 - toate activitățile de săpare și umplere să fie realizate într-un interval scurt de timp astfel încât să fie redus riscul de colonizare a speciei prin crearea de habitate favorabile (inclusiv reducerea riscului de colonizare cu specii floristice ruderales și/sau cu potențial de invazivitate);
 - verificarea zonelor de lucru la începutul fiecărei zile și eliberarea indivizilor identificați în zona de lucru;
 - interzicerea utilizării vehiculelor (cele care sunt implicate în realizarea activităților propuse) pe timpul nopții în zona culoarelor de lucru (unele specii au activitate nocturnă, în special în condiții de umiditate ridicată, iar vizibilitatea scăzută nu permite evitarea acestora).
- pentru a se preveni riscul producerii unor victime accidentale, în cadrul lucrărilor din vecinătatea ariilor naturale protejate, ca urmare a coliziunii cu autocamioanele de transport material de construcții a unor exemplare din speciile de păsări de interes comunitar, se vor lua următoarele măsuri:
 - se va limita viteza autovehiculelor pe drumurile din vecinătatea lucrărilor propuse la 30 km/h;
 - se va asigura optimizarea traseelor de transport materiale, evitându-se pe cât posibil drumurile care se suprapun cu habitate favorabile speciilor;



AGENȚIA PENTRU PROTECȚIA MEDIULUI TULCEA

- toate lucrările se vor realiza în prezența unui ecolog pentru a identifica zone favorabile speciilor de interes comunitar și de a acționa în scopul evitării afectării acestora;
- toate activitățile de săpare și umplere să fie realizate într-un interval scurt de timp astfel încât să fie redus riscul de colonizare a speciei prin crearea de habitate favorabile (inclusiv reducerea riscului de colonizare cu specii floristice ruderales și/sau cu potențial de invazivitate);
- se vor efectua instruirii pentru tot personalul implicat în execuția lucrărilor cu privire la problemele generale de mediu, habitate și specii protejate și măsuri de reducere a impactului;
- realizarea lucrărilor de execuție în zonele siturilor Natura 2000 și în vecinătatea acestora în afara perioadelor de cuibărire ale speciilor de păsări de interes comunitar (aprilie – iulie);
- în vederea protejării tuturor speciilor de flora și fauna din ariile naturale protejate, se vor respecta prevederile OUG 57/2007, fiind interzise:
 - perturbarea intenționată, în special în cursul perioadei de reproducere sau de maturizare a speciilor de fauna și avifaună;
 - uciderea sau capturarea intenționată, indiferent de metoda utilizată, a speciilor de fauna și avifaună;
 - deteriorarea, distrugerea și/sau culegerea intenționată a cuiburilor și/sau ouălor din natură;
 - culegerea ouălor din natură și păstrarea acestora, chiar dacă sunt goale;
 - orice formă de recoltare/capturare/ucidere/distrugere/vătămare a exemplarelor de flora și fauna sălbatică, aflate în mediul lor natural, în oricare din stadiile ciclului lor biologic;
 - deteriorarea și/sau distrugerea locurilor de reproducere ori de odihnă.
- Prin executarea lucrărilor proiectate vor apărea influențe favorabile atât asupra factorilor de mediu cât și din punct de vedere economic și social;
- Se vor respecta condițiile impuse în avizul emis de administratorul ariilor naturale protejate, respectiv ANANP.

Prezenta decizie este valabilă pe toată perioada de realizare a proiectului, iar în situația în care intervin elemente noi, necunoscute la data emiterii prezentei decizii sau se modifică condițiile care au stat la baza emiterii acesteia, titularul proiectului are obligația de a notifica autoritatea competentă emitentă.

Orice persoană care face parte din publicul interesat și care se consideră vătămată într-un drept al sau ori într-un interes legitim se poate adresa instanței de contencios administrativ competente pentru a ataca, din punct de vedere



AGENȚIA PENTRU PROTECȚIA MEDIULUI TULCEA

procedural sau substanțial, actele, deciziile ori omisiunile autorității publice competente care fac obiectul participării publicului, inclusiv aprobarea de dezvoltare, potrivit prevederilor Legii contenciosului administrativ nr.554/2004, cu modificările și completările ulterioare.

Se poate adresa instanței de contencios administrativ competente și orice organizație neguvernamentală care îndeplinește condițiile prevăzute la art. 2 din Legea nr. 292/2018 privind evaluarea impactului anumitor proiecte publice și private asupra mediului, considerându-se că acestea sunt vătămate într-un drept al lor sau într-un interes legitim.

Actele sau omisiunile autorității publice competente care fac obiectul participării publicului se atacă în instanța odată cu decizia etapei de încadrare, cu acordul de mediu ori, după caz, cu decizia de respingere a solicitării de emitere a acordului de mediu, respectiv cu aprobarea de dezvoltare sau, după caz, cu decizia de respingere a solicitării aprobării de dezvoltare.

Înainte de a se adresa instanței de contencios administrativ competente, persoanele prevăzute la art. 21 din Legea nr. 292 privind evaluarea impactului anumitor proiecte publice și private asupra mediului au obligația să solicite autorității publice emitente a deciziei prevăzute la art. 21 alin.(3) sau autorității ierarhic superioare revocarea, în tot sau în parte, a respectivei decizii. Solicitarea trebuie înregistrată în termen de 30 de zile de la data aducerii la cunoștință publicului a deciziei.

Autoritatea publică emitentă are obligația de a răspunde la plângerea prealabilă prevăzută la art. 22 alin. (1) în termen de 30 de zile de la data înregistrării acesteia la acea autoritate.

Procedura de soluționare a plângerii prealabile prevăzută la art. 22 alin. (1) este gratuită și trebuie să fie echitabilă, rapidă și corectă.

Prezenta decizie poate fi contestată în conformitate cu prevederile Legii nr.292 privind evaluarea impactului anumitor proiecte publice și private asupra mediului și ale Legii nr. 554/2004, cu modificările și completările ulterioare.

DIRECTOR EXECUTIV
chim. *Mirela Aurelia* RAICU



Șef Serviciu
Avize, Acorduri, Autorizații
ing. Daniela STRĂINU

Șef Serviciu,
Calitatea Factorilor de Mediu
ing. Elena MICU

Întocmit: ing. Camelia Tuzlaru/.../11/10.2022

Nr. A.A.A.: 3894/11/10.2022



AGENȚIA PENTRU PROTECȚIA MEDIULUI TULCEA

Adresa Tulcea, str.14 Noiembrie, nr. 5, Cod 820009

E-mail: office@apmtl.anpm.ro; Tel. 0240510620, 0240510622, 0240510623; Fax:0240510621

Operator de date cu caracter personal, conform Regulamentului (UE) 2016/679